# PATRIMONIO HISTÓRICO ESPAÑOL DEL JUEGO Y DEL DEPORTE: VÍA VERDE DEL PAS

MUSEO DE JUEGO

Año 2011

Pablo Aranda Algueró

Año 2011

# ÍNDICE

1. Historia
2. ficha técnica
3. Descripción de la vía
4. Mapa
5. Perfil
6. Datos de interés
7. Actividades
8. Bibliografía
9. ïndice de ilustraciones

MUSEO DEL JUEGO

## 1. HISTORIA

En España existen más de 1.700 kilómetros de infraestructuras ferroviarias en desuso que han sido reconvertidas en itinerarios cicloturistas y senderistas en el marco del Programa Vías Verdes, coordinado por la Fundación de los Ferrocarriles Españoles.

"VÍA VERDE" es una marca registrada por la Fundación de los Ferrocarriles Españoles (FFE) en la Oficina Española de Patentes y Marcas en 1994, cuyo uso está legalmente restringido a los itinerarios que discurren sobre antiguas infraestructuras ferroviarias.

El ferrocarril Astillero-Ontaneda, modesta línea de vía estrecha, nació con pretensiones de gran ferrocarril. Desde el siglo XIX, los santanderinos querían una salida directa hacia la meseta, alternativa a la del puerto del Escudo. Burgos era el objetivo de los diferentes proyectos que, ascendiendo por el valle del Pas, remontaban la divisoria. Este ferrocarril, de 34 km de longitud, se concibió como la primera fase del proyecto. Desgraciadamente, Ontaneda, en el pie de puerto, nunca vio pasar los trenes más allá de su estación. Inaugurado en 1903, enlazaba en Astillero con las vías del Ferrocarril del Cantábrico, por las cuales, en apenas 9 km, se llegaba a la estación de Santander. Su modesta existencia transcurrió sin apenas vaivenes.

1. Túnel de la Engaña (ferrocarril Santander – Mediterráneo)

MUSEO DEL JUEGO

En los años veinte, unas potentes obras de un ferrocarril de vía ancha hicieron olvidar sus planes de gran ferrocarril transmesetario. Este tren, el famoso Santander- Mediterráneo, también feneció antes de nacer, quedándose Santander con la única línea de vía ancha con que contaba al principio. Finalmente, ya siendo explotado por FEVE, sus malos resultados económicos dieron al traste con el ferrocarril, que fue cerrado en dos fases: de Ontaneda a la cueva en 1972 y de la Cueva a Astillero en 1976.

## 2. FICHA TÉCNICA

Localización

Entre Obregón y Puente Visiego (Cantabria)

2. Mapa localizador

Longitud

34 km

Usuarios

Es una vía adaptada a diferentes públicos como senderistas y con diferentes medios de transporte como bicicletas, caballos… Para personas en silla de ruedas es apta desde Sarón hasta Puente Viesgo (15 Kms).

Tipo de firme

Asfalto: 26kms. Tierra compactada: 8 kms.

Medio natural

Parque Natural de Peña Cabarga, LIC del río Pas. Pdaderías pasiegas,

MUSEO DEL JUEGO

bosques caducifolios, bosques de ribera.

Patrimonio cultural

Balnearios de Alceda y Puente Visiego. Cuevas prehistóricas de Puente Visiego. Arquitectura civil (Torre de El Soto). Colegiata de Castañeda. Palacio de Gándara. Conjunto histórico-artístico de Alceda-Ontaneda. Paladio de Fuentes Pila.

Infraestructura

Plataforma con pequeños cortes : 2 puentes metálicos.

Cómo llegar

Astillero: FEVE línea Santander-Bilbao.

Obregón-Sarón-Castañeda: autobús empresa CABUS/Turytrans.

Ontaneda-Santiurde-Puente Visiego: autobús empresa Continental Auto.

Conexiones

Santander: 12 kms. hasta El Astillero.

Bilbao: 110 kms. hasta El Astillero.

Oviedo: 200 kms. hasta El Astillero.

Cartografía

Mapa Militar de España: escala 1:50.000, hojas 34, 35, 58 y 59.

Mapa Oficial de Carreteras: Ministerio de Fomento.

MUSEO DEL JUEGO

## 4. MAPAS

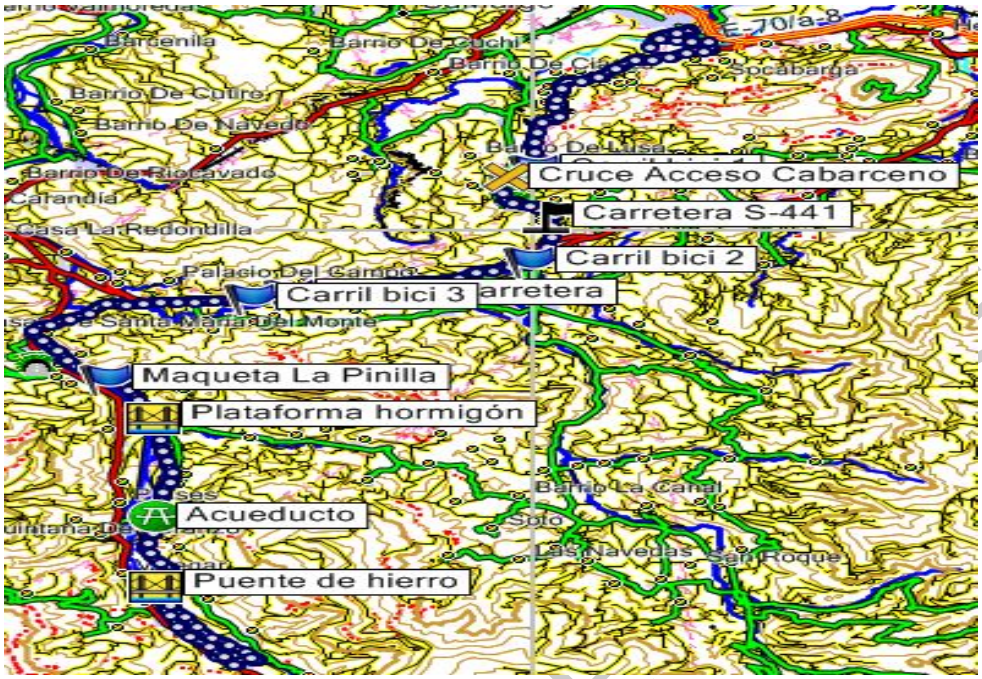


3. Mapa vía verde del Pas (1)

4. Mapa vía verde del Pas (2)

## 5. PERFIL

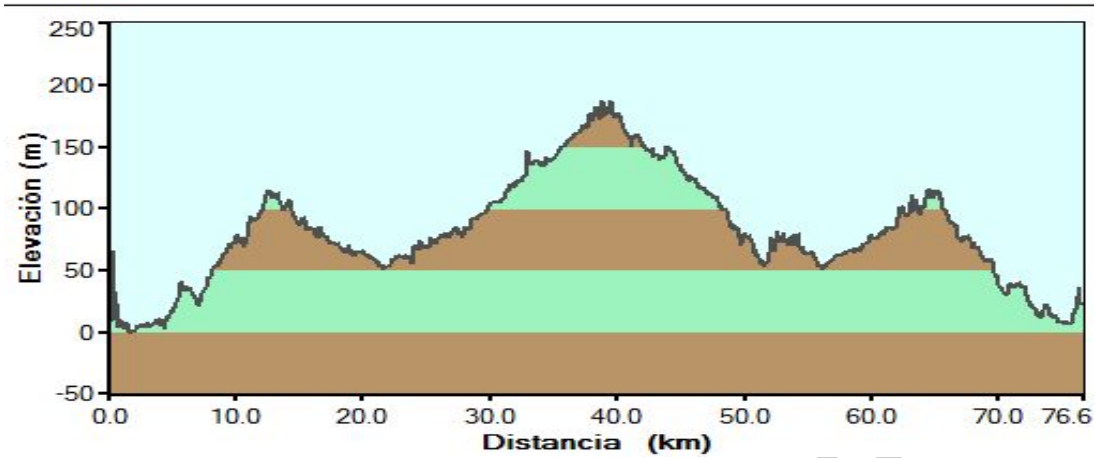


6. Perfil vía verde del Pas (recorrido de ida y vuelta)

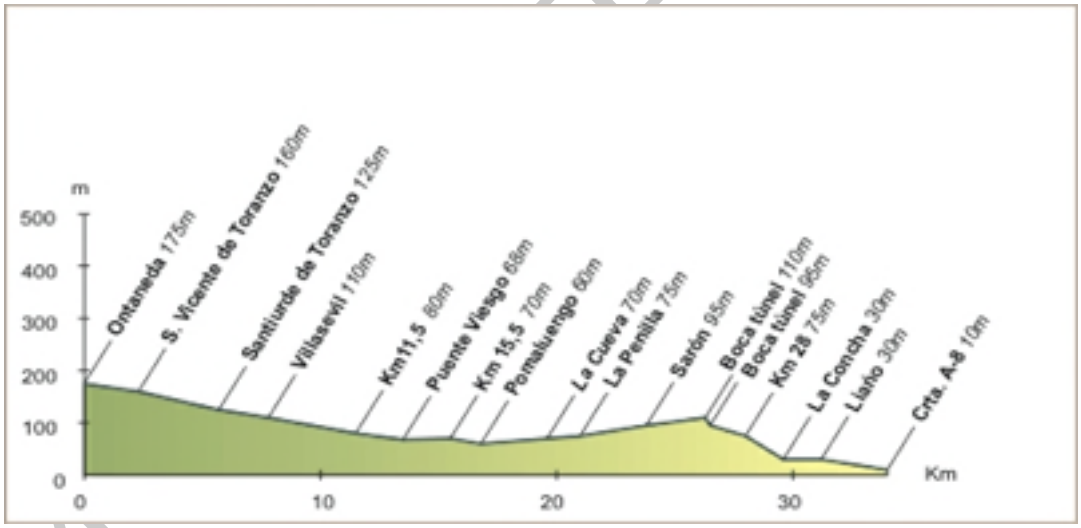


7. Perfil vía verde del Pas (2)

## 6. DATOS DE INTERÉS

Pueblos de alrededor y sus fiestas populares

**Ontaneda**

Ontaneda es una localidad del municipio de Corvera de Toranzo (Cantabria, España). De esta localidad comenzamos a tener datos históricos a partir del siglo XIX, ya que antiguamente en el siglo XVI se le conocía como "Fontaneda" o también más comúnmente como el corralón de Alceda, puesto que fue un barrio de este pueblo hasta el siglo XIX

Está situado a unos 160 metros de altura, y su población era de 582 habitantes en el año 2008 (INE). Se encuentra situado en la margen izquierda del río Pas.

Sus fiestas populares son el 24 de junio y se denominan fiestas de San Juan.

**San Vicente de Toranzo**

San Vicente de Toranzo es la capital del municipio de Corvera de Toranzo (Cantabria, España). En el año 2008 contaba con una población de 385 habitantes (INE). La localidad se encuentra a 168 metros de altitud sobre el nivel del mar.

Destaca del lugar, la Casa de los Calderón de la Barca y la torre de Agüero, que fueron declaradas Bien de Interés Cultural en el año 1992, y la casa de la Sierra, inventariada en el año 2002. Sus fiestas populares son las de Nuestra Señora el 15 de agosto.

MUSEO DEL JUEGO

## Santiurde de Toranzo

Santiurde de Toranzo es un municipio español de la comunidad autónoma de Cantabria. Limita al Norte con Santa María de Cayón, Castañeda y Puente Viesgo, al Sur con Vega de Pas y Luena, al Oeste con Corvera de Toranzo y al Este con los municipios de Villafufre y Villacarriedo. Se encuentra ubicado en la comarca del Pas-Miera (o Valles Pasiegos) y por su territorio discurre el río Pas.

Dentro de su patrimonio artístico, destacan tres bienes de interés cultural con categoría de monumento:

- la iglesia de Santa Cecilia de Villasevil, que conserva un ábside románico.
- la Iglesia parroquial de La Asunción en Acereda.
- Torre de Villegas en Villasevil.

8. Iglesia de Santa Cecilia de Villasevil

Además, hay un Bien de interés local, el Santuario de Nuestra Señora del Soto, en Iruz

Sus fiestas de San Isidros son el 15 de mayo.

## Puente Viesgo

Puente Viesgo es un municipio situado en la comunidad autónoma de Cantabria (España), en la

MUSEO DE JUEGO

comarca del Pas-Miera. Por este municipio discurre el río Pas, que alimenta al prestigioso balneario de Puente Viesgo, del Grupo Rhin de hostelería. Otro de los atractivos turísticos es el complejo de las cuevas del Monte Castillo, formado por tres cavidades que contienen arte rupestre en su interior.

Puente Viesgo, concretamente la localidad de Vargas, se encuentra en un cruce de caminos: la carretera de Santander a Burgos (N-623) y la de la costa cantábrica (N-634). El municipio fue lugar de paso del ferrocarril Astillero-Ontaneda, del que permanecen aún la antigua estación y las vías transformadas en Vía Verde

Seis son los bienes de interés cultural del municipio:

- Casona de los Fuentes-Pila, con la categoría de monumento.
- Cueva de La Pasiega, con la categoría de zona arqueológica y que forma parte del lugar Patrimonio de la Humanidad Arte rupestre paleolítico del Norte de España.
- Cueva de El Castillo, zona arqueológica, también Patrimonio de la Humanidad.
- Cueva de Las Chimeneas, zona arqueológica, Patrimonio de la Humanidad.
- Cueva de Las Monedas, en Hijas, zona arqueológica, Patrimonio de la Humanidad.
- Es uno de los municipios en los que se encuentra la zona arqueológica denominada Conjunto Arqueológico formado por los yacimientos de La Espina del Gallego, Cildá, el Cantón y

MUSEO DEL JUEGO

Campo de Las Cercas; los otros son Corvera de Toranzo, Anievas, Molledo, Arenas de Iguña y San Felices de Buelna

Sus fiestas de San Miguel empiezan el 29 de septiembre y las de Santa Bárbara el 4 de diciembre.

**Pomaluengo**

Pomaluengo es la capital del municipio de Castañeda (Cantabria, España). En el año 2008 contaba con una población de 720 habitantes (INE). La localidad se encuentra a 66 metros de altitud sobre el nivel del mar, y está a 27 kilómetros de distancia de la capital cántabra Santander.

Sus fiestas de Santiago empiezan el 25 de julio.

**La Penilla**

La Penilla es una localidad del municipio de Santa María de Cayón (Cantabria, España). En el año 2008 contaba con una población de 1.647 habitantes (INE). La localidad se encuentra a 2,2 kilómetros de la capital municipal Santa María de Cayón y a 90 metros sobre el nivel del mar. Destaca del lugar la presencia desde el año 1905, de la fábrica de la multinacional Nestlé. También destaca la ermita románica de San Miguel de Carceña, que fue declarado Bien de Interés Local en el año 2005.

Sus fiestas populares son las de La Magdalena el 22 de julio.

**Sarón**

Sarón es una localidad del municipio de Santa María de Cayón

MUSEO DEL JUEGO

(Cantabria, España). Es la localidad con mayor número de habitantes, contaba con una población de 2.822 habitantes en el año 2008 (INE). Sarón se encuentra a 90 metros de altitud y a 1,7 kilómetros de la capital municipal Santa María de Cayón.

Sus fiestas de El Socorro son 1er. domingo de julio

**Obregón**

Obregón es una localidad de Cantabria perteneciente al término municipal de Villaescusa. Se encuentra a una altitud de 85 msnm y dista 3,3 km de la capital municipal La Concha. En el año 2008 contaba con una población de 613 habitantes (INE).

Celebra romerías y fiestas los días de Nuestra Señora del Carmen (16 de julio) y de San Bartolomé (24 de agosto). Abundan las actividades en el sector ganadero y agropecuario

**La Concha**

La Concha es la capital del municipio de Villaescusa (Cantabria, España). La localidad está a una distancia de 16,5 kilómetros de Santander y se asienta a 20 metros sobre el nivel del mar. En el año 2008 tenía una población de 479 habitantes. Destaca del lugar la Finca de Riosequillo, que perteneció a Marcial Solana González-Camino e incluye dos bloques, uno de ellos del siglo XIII y otro del siglo XX, sede del Centro de Estudios de la Administración Regional de Cantabria (fue declarado Bien de Interés Cultural en el año 1925). También se encuentra en esta localidad el puente de Solía, importante obra de ingeniería. Asimismo, el municipio se encuentra

MUSEO DEL JUEGO

bañado por las playas de la concha, famosas por sus grandes oleajes durante todo el año.

Un teleférico de 770 m de longitud une los pueblos del municipio.

Su festividad de Santos Mártires empiza el 30 de agosto.

**Liaño**

El Astillero (*Real As*

Liaño es una localidad del municipio de Villaescusa (Cantabria, España). En el año 2008 contaba con una población de 1.482 habitantes (INE). La localidad está a 55 metros de altitud, y a 3 kilómetros de la capital municipal La Concha.

Sus fiestas de Santa Ana son el 26 de julio y las de Nuestra Señora de Socabarga el 8 de septiembre.

**El Astillero**

*tillero de Guarnizo*), es un municipio de la comunidad autónoma de Cantabria (España). Su situación está determinada geográficamente por las rías que lo rodean: la ría de Solía, y la de ría del carmen y la de Astillero (Bahía de Santander), y se encuentra ubicado entre los términos municipales de Camargo, al que antiguamente perteneció El Astillero, Villaescusa, Piélagos, Medio Cudeyo y Marina de Cudeyo. Ubicado al pie de Peña Cabarga, se encuentra a 7,5 kilómetros de la capital de la comunidad, Santander, y está a 20 metros de altitud sobre el nivel del mar.

MUSEO DEL JUEGO

La confluencia de las rías y la costa de la bahía forma una gran extensión de humedales donde anidan durante todo el año diversas aves migratorias.

Algunas de sus fiestas son las de Nuestra Señora (15 de agosto) y las de San José (19 de marzo).

Ecoturismo

Mancomunidad de los Valles Pasiegos. Telf.: 942 59 19 99.

Oficina Regional de Turismo. Telf. 942 31 07 08, 901 111 112.

Oficina de Turismo de Ontaneda. Telf.: 942 59 49 14.

Parque de la Naturaleza de Cabárceno. Telf. 942 56 37 36.

Cuevas del Castillo y las Monedas (Puente Viesgo). Telf. 942 59 84 25.

Alpine proyect. Guías y alquiler de bicicletas (Sarón). Telf. 942 109239. www.aplineproject.es

Alfarería del Pas. (Bárcena de Toranzo). Telf. 942 59 49 79

Repcan. Guías e intérpretes de espacios naturales de Cantabria. (Lic del Pas). Telf. 942 59 19 99. www.redcantabrarural.com

Órgano gestor

Mancomunidad de los Valles Pasiegos.
Pza. Jacobo Roldán Losada, 1. 2ª Planta

MUSEO DEL JUEGO

39640 Villacarriedo (Cantabria)
Telf. 942 59 19 99; Fax. 942 59 19 19
www.vallespasiegos.org

Ayuntamientos

Pomaluengo (Castañeda)
Telf. 942 59 20 76

Sarón (Santa María de Cayón)
Telf. 942 56 30 56

La Concha (Villaescusa)
Telf. 942 55 50 17/ 47

El Astillero
Telf. 942 07 70 00

Ontaneda (Corvera de Toranzo)
Telf. 942 59 49 14

San Vicente de Toranzo
(Corvera de Toranzo)
Telf. 942 59 42 04

Santiurde de Toranzo
Telf. 942 59 75 42

Puente Viesgo
Telf. 942 59 81 05

MUSEO DEL JUEGO

Guardia Civil

Urgencias: 062

Autobuses

Obregón-Sarón-Castañeda
Turytrans. Telf. 942 32 03 00.

Ontaneda-Santiurde-Puente Viesgo
Empresa Continental Auto. Telf. 942 22 59 62.

Estación de autobuses de Santander
Telf: 942 21 19 95

Ferrocarriles

FEVE. Telf. 942 21 16 87/ 91 453 38 00. www.feve.es

www.renfe.es Telf. 902 24 02 02

## 7. ACTIVIDADES

A lo largo de la comarca de los valles pasiegos se pueden realizar numerosas actividades. A continuación proponemos algunas de ellas:

Valle del Pas

La existencia de pozos salmoneros en Vargas y Puente Viesgo, y la presencia de truchas en el río Pas hacen de esta zona un área idónea para la práctica de la pesca. También puede practicarse la caza

MUSEO DEL JUEGO

menor. Diversas empresas ofertan paseos a caballo, trekking, canoas, etc. Para los amantes del senderismo, el valle ofrece ilimitadas posibilidades. Algunas de las rutas serían: Castillo Pedroso- Bostronizo (16 Km),Castillo Pedroso-Cohiños, Quintana de Toranzo- La Molina (9 Km), Quintana de Toranzo- La Virgen de Gracia, Castillo Pedroso - Corrales, Castillo Pedroso- Castañeda, Castillo Pedroso- Barriopalacio, Castillo Pedroso- La Serna, Castillo Pedroso- Helguera, Castillo Pedroso - Silió (16 Km), Castillo Pedroso-La población de Yuso, Castillo Pedroso- Entrambasmestas, Recorrido por el Valle de Toranzo.

9. Río Pas a su paso por Puente Visiego

Otras rutas son: Subida al Pico La Capía, desde Las Presillas. Subida al Pico Castillo desde Puente Viesgo, Paseo Verde desde Puente Viesgo al Soto, Campo las Cercas, La Collá y La Cuera desder el Alto de Hijas, La Turba y la Cuera desde la Molina, Aés a Hijas por El Cerrao, Pico Poyuelo y Millajo Camplé desde Aés.

10. Pintura rupestre en valle del Pas

Ruta de los Humilladeros, en Las Presillas, obras de piedra realizadas en su mayoría en el siglo XVIII.

Muy cerca de la localidad de Puente Viesgo se encuentra el Monte

Castillo, en donde fueron descubiertas cuatro cuevas con muestras y estilos de arte rupestre de excepcional valor. Este conjunto de cuevas son conocidas como: El Castillo, Las Chimeneas, La Pasiega y Las Monedas. Presenta una gran diversidad del arte rupestre del Paleolítico Superior, quizás el más amplio de Cantabria, con gran cantidad de figuras de animales y un gran número de signos. Su valor es excepcional, siendo el conjunto de Arte Rupestre más importante conocido hasta el día de hoy. En junio de 2008 la Unesco ha declarado Patrimonio de la Humanidad a las Cuevas de las Monedas y el Castillo.

Valle del Miera

11. Cueva en el valle de Meira

Debido a la orografía tan agreste del valle, éste resulta ser una zona inmejorable para la práctica de la escalada, aunque también existen otras opciones como los paseos a caballo y las rutas a pie o en bicicleta. En San Roque de Riomiera existe la posibilidad de realizar diferentes rutas como: San Roque en Bicicleta de Montaña, Senderismo por las Cumbres Pasiegas, Ruta de las Cabañas Pasiegas y Ruta del Hayedo de Zamina, en Miera: Caminando por los Valles de Miera, Senderismo por las Peñas de Miera y Miera en Bicicleta de Montaña y en Liérganes: Caminando por la Ribera del Miera, De Rubalcaba a los Pozos de Noja y Subida a las

"Tetas de Liérganes".

El gran número de cavidades que se encuentran en la zona invita a la práctica de la espeleología. Numerosos grupos, tanto españoles como foráneos, llevan años explorando en las intrincadas redes subterráneos. Sin embargo, es más lo que queda por descubrir que lo conocido.

La Cueva Sopeña, una auténtica recreación de la cueva del Salitre durante el Paleolítico, permite descubrir cómo era la vida en las cuevas del Alto Miera y cómo se pintaron las manifestaciones rupestres paleolíticas conservadas en El Salitre.

Valle del Pisueña

Las posibilidades que la comarca ofrece a los visitantes a la hora de realizar turismo activo son múltiples: paseos a caballo, 4x4, rutas en quads y multiaventura, rutas de interés cultural o rutas de senderismo.

11. Paseo a caballo

Quien visite la comarca con cierto afán deportivo y cultural encontrará un amplio abanico de posibilidades excursionistas debidamente señalizadas:

PR-S53- El "hayal" de Aloños
PR-S56- Río de Rubionzo y robledal de Zarrizuela
PR-S57- La huella del Ferrocarril
PR-S67- Los cabañales de Pisueña (Ruta de La Lama)

PR-S68- Las cabeceras de Selaya

PR-S69- El nacimiento del Pisueña (Ruta de La Garma)

PR-S70- El Robledal de Todos y Cubía

PR-S71- Los Picones de Sopeña

Para desplazarse plácidamente y conocer de primera mano los valores del patrimonio cultural y arquitectónico, podemos optar entre diversas rutas: entre pueblos y aldeas (partiendo de Escobedo de Villafufre), una mirada desde lo alto (recorrido a través de los pueblo Santa María de Cayón), el románico en el valle (recorrido por el arte románico de Castañeda y Santa María de Cayón), entre blasones y molinos (recorrido por los tres pueblos del municipio de Saro), arquitectura religiosa del siglo XVII (itinerario por los distintos pueblos del municipio de Penagos), los pueblos carredanos (ruta por los pueblos del municipio de Villacarriedo), de la cabaña pasiega a los palacios barrocos (recorrido por los barrios de cabecera y el conjunto monumental de Selaya y Villacarriedo).

13. Iglesia en Santa María del Cayón

## 8. BIBLIOGRAFÍA

http://vallespasiegos.org/

http://bicisenderistasnovatas.wordpress.com/2008/09/08/via-verde-del-pas-cantabria/

http://es.wikipedia.org/wiki/Wikipedia:Portada

http://www.viasverdes.com/ViasVerdes/Itinerarios/Cantabria/Cantabria/V.V.%20del%20Pas

## 9. ÍNDICE DE ILUSTRACIONES

1. Túnel de la Engaña (ferrocarril Santander – Mediterráneo)

    http://www.vallespasiegos.org/es/informacion-turistica/enforma/1054-via-verde-del-pas

2. Mapa localizador

    http://www.viasverdes.com/ViasVerdes/Itinerarios/Cantabria/Cantabria/V.V.%20del%20Pas/Ficha%20T%E9cnica

3. Mapa vía verde del Pas (1)

    http://bicisenderistasnovatas.wordpress.com/2008/09/08/via-verde-del-pas-cantabria/

4. Mapa vía verde del Pas (2)

    http://www.viasverdes.com/ViasVerdes/Itinerarios/Cantabria/Cantabria/V.V.%20del%20Pas/Mapa

5. Mapa vía verde del Pas (3)

    http://www.vallespasiegos.org/documentacion/rutas/mapaviaverdedelpas.jpg

6. Perfil de la Vía Verde del Pas

MUSEO DEL JUEGO

http://bicisenderistasnovatas.wordpress.com/2008/09/08/via-verde-del-pas-cantabria/

7. Perfil vía verde del Pas (2)

http://vallespasiegos.org/es/informacion-turistica/enforma/1801-via-verde-del-pas-perfil

8. Iglesia de Santa Cecilia de Villasevil

http://www.espinosadelosmonteros.es/visita/3.htm

9. Río Pas a su paso por Puente Visiego

http://www.ojoclic.com/foto/308/puente-viesgo-la-presa.html

10. Pintura rupestre en el valle del Pas

http://www.vallespasiegos.org/es/informacion-turistica/nuestras-cuevas

11. Cueva en el valle de Meira

http://www.vallespasiegos.org/es/informacion-turistica/nuestras-cuevas

12. Paseo a caballo

http://www.hsierraaracena.es/hacer5.htm

13. Iglesia en Santa María del Cayón

http://www.arteguias.com/vallespasiegos.htm

MUSEO DEL JUEGO