

PATRIMONIO HISTORICO ESPAÑOL DEL
JUEGO Y DEL DEPORTE:

RUTA: CIRCULAR FUENTE DEL HILO
(SIERRA ESPUÑA- MURCIA)



Autor: Andrés Herrero Pagán

Año 2011



INDICE

- 1- Historia
 - 1.1- Patrimonio Natural: Sierra Espuña. Fauna y Flora
 - 1.2- Un paisaje marcado por la historia (Patrimonio Cultural)
 - 1.3- Gastronomía, artesanía y productos locales
- 2- Ficha técnica
- 3- Descripción del recorrido
- 4- Mapa
- 5- Perfil topográfico
- 6- Datos de interés
 - 6.1- Accesos principales
 - 6.2- Puntos de información. Otras direcciones y teléfonos útiles
 - 6.3- Refugios y zonas de acampadas en el Parque.
Otros alojamientos en Alhama
 - 6.4- Fiestas Populares
 - 6.5- Recomendaciones
- 7- Actividades
- 8- Bibliografía: Páginas webs y libros
- 9- Ilustraciones



2. DESCRIPCIÓN DEL RECORRIDO

Subimos a Sierra Espuña por la Casa Forestal de Huerta Espuña hasta la Fuente del Hilo, donde existe un merendero (merendero de la Fuente del Hilo) y donde podemos aparcar el coche(si



Nº 8: "Casa Forestal de Huerta"

no hemos subido andando o en bicicleta). Estamos a 760 metros de altitud, siendo este el punto de partida y retorno de la ruta escogida. A partir de aquí seguimos la carretera a pie pasando el Puente del Aire y a unos doscientos metros salimos de la carretera para coger el camino forestal que nos sale a la izquierda que lleva al Refugio de la Fuente del Sol.

Seguimos nuestra ruta unos tres kilómetros sin abandonar el camino, donde

excelentes
Morrón de
Collado
Las Cunas.
kilómetros,




Nº9: "vistas al Morrón de Espuña"

existen
vistas al
Espuña, del
Bermejo, de
Tras esos
llegamos a
caminos; a

un cruce de la derecha nos lleva a la Casa de las Labores, pero para nuestra ruta giraremos a la izquierda, donde a unos cuatrocientos metros el camino termina. Tras esto debemos ir por la senda de la derecha que sube cerca de los cortafuegos. Llegamos nuevamente a un camino forestal y seguimos hacia la derecha,



donde a unos doscientos metros hay que salir de este camino para coger otro que nos sale a la izquierda que pronto se convierte en sendero, coincidiendo con el punto más alto de la ruta. A partir de aquí empezamos a descender, encontrándonos en la bajada con el Cerro del Sombrero y Peña Apartada. Continuando con el descenso y tras unos kilómetros llegamos al Camping que cruzamos hacia la izquierda para



llegar por la senda al merendero de la Fuente del Hilo, lugar donde termina la ruta. (Ortiz Martínez y Giménez Martínez, 2004, 54).

Nº10: Peña Apartada

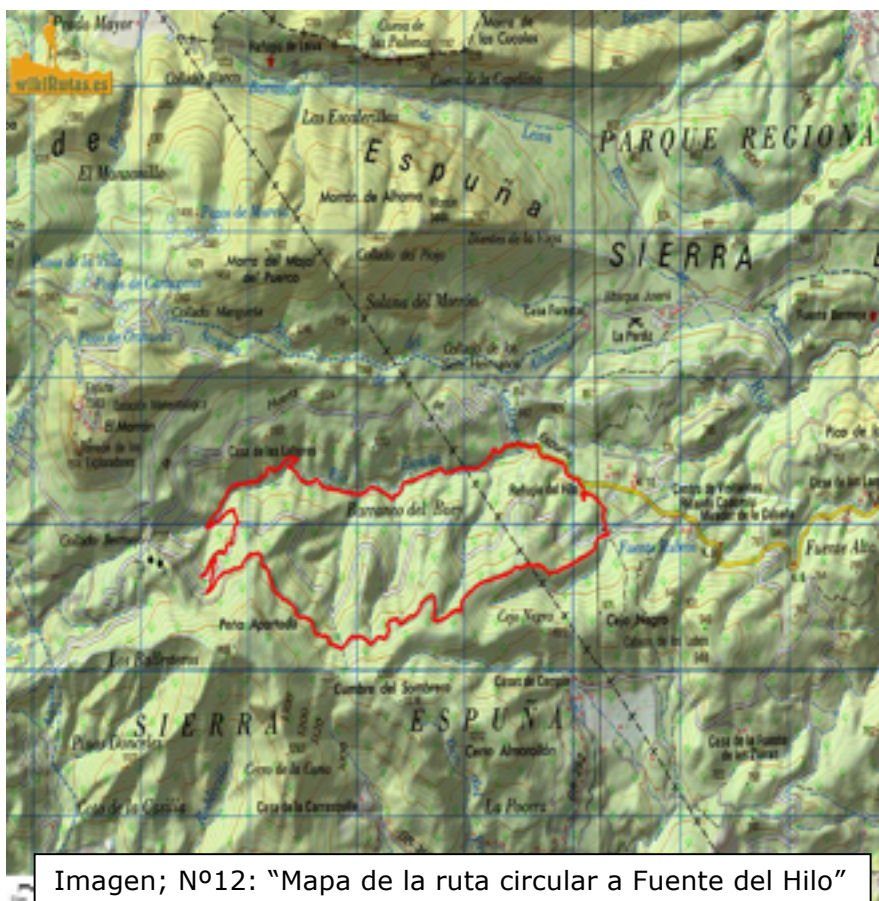


Nº11: "Descenso del Cerro del Sombrero"



2. MAPA

Descripción general de la ruta:

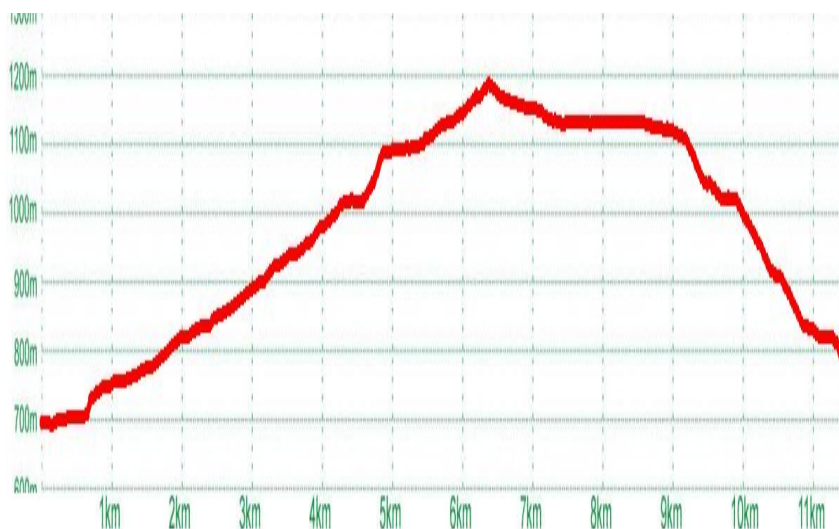


Imagen; Nº12: "Mapa de la ruta circular a Fuente del Hilo"

Fuente de Hilo - Refugio de la Fuente del Sol - Río Espuña - Camino forestal de Peña Apartada - Pista de la Umbría de Peña Apartada - Campamento Navarro de Haro - Fuente del Hilo.



3. PERFIL TOPOGRÁFICO



Nº13: "Perfil Topográfico de la ruta circular a Fuente del Hilo"

4. DATOS DE INTERÉS

4.1- Accesos principales:

- Desde Alhama: Carretera C-3315 que va desde Alhama hacia Pliego y Mula (desde esta carretera hay tres subidas a la sierra).
- Desde Totana: Carretera que va a Aledo y a la Zarzadilla de Totana, teniendo su entrada por el paraje de la casa forestal de las Alquerías y el Puerto de la Mula.

4.2- Puntos de información. Otras direcciones y teléfonos útiles:

- El Parque dispone del Centro de Visitantes "Ricardo Codornú" (telf.: 968431430), situado en Paraje de Huerta Espuña (lunes cerrado).
- Oficina de Turismo de Alhama de Murcia (telf.: 968418151), cuya web es www.alhamademurcia.es.



- Oficina Municipal de Turismo del Ayuntamiento de Totana (telf.: 968418151), cuya web es www.totana.es.
- Oficina de Atención al Ciudadano. El Berro (telf.: 968668063).
- Aula de Naturaleza "Las Alquerías" (telf.: 968636205).
- Ecoespaña – Alhama de Murcia (telf.: 968639184).
- España Activa (telf.: 667914793).
- Otras direcciones y teléfonos útiles:
 - Parque Regional de Sierra Espuña:
www.carm.es/medioambiente/ y www.sierraespaña.com.
 - Ayuntamiento de Alhama de Murcia. Plaza de la Constitución, 1. 30840. Telf.: 968630000
 - Guardia Civil (Alhama). Telf.: 968630002
 - Policía Local. Telf.: 968630001
 - Centro de salud de Alhama. Telf.: 968630369
 - Estación de Renfe en Alhama. Telf.: 968632002
 - Estación de autobuses en Murcia. Línea Murcia – Alhama – Totana – Lorca (Trapemurcia). Telf.: 968298927
 - Central de reserva para toda la comarca: Noratur. Telf.: 902106600. Web: www.noratur.com. Correo: noratur@novatur.com

4.3- Refugios y zonas de acampadas en el Parque.



Otros alojamientos en Alhama:

La Dirección General del Medio Natural de la Comunidad Autónoma de Murcia gestiona el uso de refugios en el parque (telf.: 968362824) que son: "Fuente Bermeja" (580m de altitud), "Fuente del Hilo" (760m de altitud) y "Fuente del Sol" (820m de altitud). Hay además zonas de acampada permitida en los siguientes lugares: "Campamento Navarro de Haro" (cerca de la Fuente de Rubeos), entorno de la Casa Forestal de la Perdiz y entorno de la Casa Forestal de las Alquerías.

•Otros alojamientos en Alhama:

- Hotel "Los Bartolos" (telf.: 968632661 – 968631671).
- Hotel "Julián" (telf.: 968636133).
- Casas rurales: Central de Reservas de Noratur (Asociación Regional de Turismo Rural) (telf.: 968706600).
- Camping "Sierra Espuña" (El Berro – Alhama) (telf.: 968668038)

4.4- Fiestas Populares:

- Alhama: "Los Mayos" (Primer fin de semana de mayo); "Romería de la Candelaria" (2 de febrero); "Feria de Octubre" (Fiestas Patronales).
- Totana: "Romería de la Santa" (7 de enero); "Jornada Campestre de San Marcos" (25 de abril); "Fiestas patronales de Santiago" (segunda quincena de julio).



– Mula: “La Noche de los Tambores” (martes santo); “Romería bajada del Niño” (8 de septiembre); “Fiestas Patronales” (19-25 de septiembre).

Aledo: “Auto de los Reyes Magos” (6 de enero); “Fiestas de San Marcos” (25 de abril).

4.5- Recomendaciones:

Se podrían dar varias y diferentes, pero solamente quiero ofrecer una que es la reproducción de la recomendación que nos daba el profesor murciano de Educación Física, amante del senderismo y de Sierra Espuña, Don Antonio Pérez Bayona: “Cuando regreses de cualquier ruta o excursión, que todo quede como si tu cuerpo no hubiera pasado o estado allí, solamente tu espíritu. Vuelve pleno de sensaciones”.

5. ACTIVIDADES:

Son muchas las actividades que pueden realizarse en este lugar: excursiones, senderismo, orientación, parapente, agroactividades, reconocimiento de especies vegetales y animales, etc... Las actividades, en general, en la naturaleza gozan en Sierra Espuña de un espléndido marco, ya que la orografía del terreno y las condiciones climáticas hacen de esta zona un lugar idóneo para la práctica de lo anteriormente citado. Entre los últimos destaca la escalada, la espeleología o la bicicleta en montaña. También es posible realizar rutas a caballo y talleres ambientales y artesanales, que se ofertan desde las distintas instalaciones turísticas del entrono.



A parte de esto, La Dirección General de Patrimonio Natural y Biodiversidad organiza visitas guiadas por el sendero Ricardo Codorníu y un taller de relojes de sol en la Casa del Avión. Las actividades, dirigidas a todos aquellos excursionistas que quieran participar comienzan a las 10:00 horas en el Centro de Visitantes.

En este centro también se puede visitar una exposición de dibujos del concurso infantil "La vegetación de Sierra Espuña", organizado por la Asociación de Mujeres de El Berro. Los interesados en participar en estas actividades pueden llamar al teléfono 968431430.

También, a través de www.noratur.com y del teléfono 968 636 205 se pueden realizar una serie de actividades que ofertan de gran interés turístico:

- El Turismo Rural es una forma diferente de ocupar nuestro tiempo de ocio y descanso y de descubrir espacios que quedan fuera de los circuitos habituales del turismo de masas. Sierra Espuña cuenta con una amplia oferta de alojamientos para el Turismo Rural. Se trata de antiguas casas de labranza rehabilitadas con el encanto de la piedra, la madera y el barro, con todo lo necesario para una estancia confortable.
- Los programas están diseñados para colectivos de tercera edad, grupos de empresas que buscan salpicar sus encuentros y convenciones con actividades turísticas o familias con vacaciones bien administradas.



- El Berro y el singular bosque mediterráneo del Parque Regional de Sierra Espuña, Gebas y el Paisaje Protegido de sus Barrancos, la estratégica Villa Medieval de Aledo, el encantador Santuario de Santa Eulalia; las Termas Romanas de Alhama o el Castillo de Mula.
- Fiestas populares con música tradicional en directo, romerías como la de la Santa o la Candelaria, la noche de los tambores o el bando de la huerta de Mula, los autos de los Reyes Magos de Aledo y El Berro, o los tradicionales Mayos de Alhama (muchas de éstas anteriormente citadas). Y además, organizan fiestas de disfraces, juegos de tiempo libre y otras actividades lúdicas.
- Talleres de relajación, nutrición y salud, o de plantas medicinales, incluso de elaboración de jabón casero, artesanía del esparto, manualidades, pintura o vidrieras. Y,



Imagen; Nº14: Actividades al aire libre en Sierra Espuña

por supuesto, actividades deportivas al aire libre.



6. BIBLIOGRAFÍA: PÁGINAS WEBS Y LIBROS:

- Águila, M. (1999). Fauna alhameña protegida. Ayuntamiento de Alhama de Murcia.
- Águila, M. (1998). Flora alhameña protegida. Ayuntamiento de Alhama de Murcia.
- Águila, M., Díaz, B., Espadas, M., Provencio, F. (2004). Guías de itinerarios didácticos por los espacios naturales de la Región de Murcia. 1. Montañas de interior. Murcia. CREA
- Águila, M., Provencio, F. (1991). Sierra Espuña; guía ambiental para visitantes. Murcia. Editora Regional
- Águila, M., Giménez Martínez, L. (2010). Caminos de la Vera Cruz. 7 recorridos a Caravaca de la Cruz. Murcia Natursport.
- Giménez Martínez, L., Ortiz Martínez, A. (1999). Sierra Espuña desde Alhama de Murcia. Murcia. Natursport.
- Giménez Martínez, L., Ortiz Martínez, A. (2004). Descubrir Sierra Espuña. Murcia. Natursport.
- Ramírez, L. y otros. (1990) La Región de Murcia y su naturaleza, 2 tomos, La Opinión. Murcia
- www.sierraespuña.com
- www.wikirutas.es

7. ILUSTRACIONES:

- Giménez Martínez, L., Ortiz Martínez, A. (1999). Sierra Espuña desde Alhama de Murcia. Murcia. Natursport.
- Giménez Martínez, L., Ortiz Martínez, A. (2004). Descubrir Sierra Espuña. Murcia. Natursport.
- www.acclivis.org
- www.fotonatura.org
- www.laverdad.es
- www.regmurcia.com
- www.tallernaturalezaupanse.com

